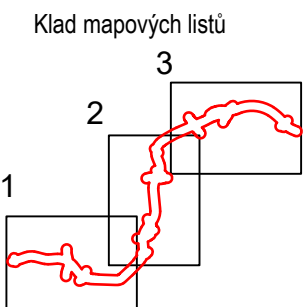
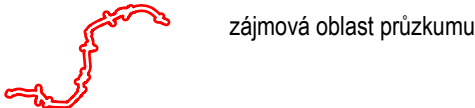



LEGENDA

S1
○ pedologická sonda



Katastrální území: Běstovice, Dvořísko, Hemže, Choceň,
Mostek, Slatina u Vysokého Mýta, Sruby, Vysoké Mýto



	G-Consult, spol. s r.o. Výstavní 367/109 703 00 Ostrava	Číslo přílohy	6.1.9.1
		Objednatel	HBH Projekt spol. s r.o.
		Zpracoval	Ing. Pavel Krobot
	Souřadnicový systém: S-JTSK	Ved. projektu	Ing. Richard Skopal
	Výškový systém: Balt p. v.	Schválil	Ing. Soňa Šimková
	Měřítko 1: 10 000	Datum	01/2024
236166 Napojení sil. II/312 na D35 MÚK Vysoké Mýto-západ, předběžný IGP			
Půdní mapa			